

## **SEZNAM DOTČENÝCH POZEMKŮ**

## Informace o pozemku

Parcelní číslo:	<a href="#">347/1</a>
Obec:	<a href="#">Kostelec nad Orlicí [576361]</a>
Katastrální území:	<a href="#">Kostelec nad Orlicí [670197]</a>
Číslo LV:	<a href="#">10001</a>
Výměra [m <sup>2</sup> ]:	4214
Typ parcely:	Parcela katastru nemovitostí
Mapový list:	<a href="#">DKM</a>
Určení výměry:	Graficky nebo v digitalizované mapě
Způsob využití:	ostatní komunikace
Druh pozemku:	ostatní plocha



## Vlastníci, jiní oprávnění

Vlastnické právo

Podíl

Město Kostelec nad Orlicí, Palackého náměstí 38, 51741 Kostelec nad Orlicí

## Způsob ochrany nemovitosti

Název

rozsáhlé chráněné území

## Seznam BPEJ

Parcela nemá evidované BPEJ.

## Omezení vlastnického práva

Nejsou evidována žádná omezení.

## Jiné zápisy

Typ



Změna výměr obnovou operátu

☞ Řízení, v rámci kterých byl k nemovitosti zapsán cenový údaj

Nemovitost je v územním obvodu, kde státní správu katastru nemovitostí ČR vykonává [Katastrální úřad pro Královéhradecký kraj](#), [Katastrální pracoviště Rychnov nad Kněžnou](#)

Zobrazené údaje mají informativní charakter. Platnost dat k 08.11.2022 10:00.

## Informace o pozemku

Parcelní číslo: [361](#)   
Obec: [Kostelec nad Orlicí \[576361\]](#)   
Katastrální území: [Kostelec nad Orlicí \[670197\]](#)  
Číslo LV: [10001](#)  
Výměra [m<sup>2</sup>]: 2527  
Typ parcely: Parcela katastru nemovitostí  
Mapový list: [DKM](#)  
Určení výměry: Ze souřadnic v S-JTSK  
Způsob využití: ostatní komunikace  
Druh pozemku: ostatní plocha



## Vlastníci, jiní oprávnění

Vlastnické právo

Podíl

Město Kostelec nad Orlicí, Palackého náměstí 38, 51741 Kostelec nad Orlicí

## Způsob ochrany nemovitosti

Název

rozsáhlé chráněné území

## Seznam BPEJ

Parcela nemá evidované BPEJ.

## Omezení vlastnického práva

Typ


Věcné břemeno (podle listiny)

## Jiné zápisy

Typ

Změna výměr obnovou operátu

 Řízení, v rámci kterých byl k nemovitosti zapsán cenový údaj

Nemovitost je v územním obvodu, kde státní správu katastru nemovitostí ČR vykonává [Katastrální úřad pro Královéhradecký kraj, Katastrální pracoviště Rychnov nad Kněžnou](#) 

Zobrazené údaje mají informativní charakter. Platnost dat k 08.11.2022 10:00.

## Informace o pozemku

Parcelní číslo:	<a href="#">307</a>
Obec:	<a href="#">Kostelec nad Orlicí [576361]</a>
Katastrální území:	<a href="#">Kostelec nad Orlicí [670197]</a>
Číslo LV:	<a href="#">10001</a>
Výměra [m <sup>2</sup> ]:	434
Typ parcely:	Parcela katastru nemovitostí
Mapový list:	<a href="#">DKM</a>
Určení výměry:	Ze souřadnic v S-JTSK
Způsob využití:	ostatní komunikace
Druh pozemku:	ostatní plocha



## Vlastníci, jiní oprávnění

Vlastnické právo

Podíl

Město Kostelec nad Orlicí, Palackého náměstí 38, 51741 Kostelec nad Orlicí

## Způsob ochrany nemovitosti

Název

rozsáhlé chráněné území

## Seznam BPEJ

Parcela nemá evidované BPEJ.

## Omezení vlastnického práva

Nejsou evidována žádná omezení.

## Jiné zápisy

Typ

Změna výměr obnovou operátu

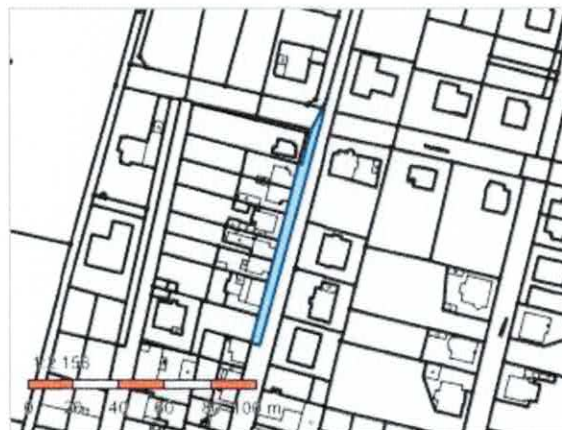
 Řízení, v rámci kterých byl k nemovitosti zapsán cenový údaj

Nemovitost je v územním obvodu, kde státní správu katastru nemovitostí ČR vykonává [Katastrální úřad pro Královéhradecký kraj, Katastrální pracoviště Rychnov nad Kněžnou](#)

Zobrazené údaje mají informativní charakter. Platnost dat k 08.11.2022 10:00.

## Informace o pozemku

Parcelní číslo:	<a href="#">347/3</a>
Obec:	<a href="#">Kostelec nad Orlicí [576361]</a>
Katastrální území:	<a href="#">Kostelec nad Orlicí [670197]</a>
Číslo LV:	<a href="#">10001</a>
Výměra [m <sup>2</sup> ]:	409
Typ parcely:	Parcela katastru nemovitostí
Mapový list:	<a href="#">DKM</a>
Určení výměry:	Graficky nebo v digitalizované mapě
Způsob využití:	ostatní komunikace
Druh pozemku:	ostatní plocha



## Vlastníci, jiní oprávnění

Vlastnické právo

Podíl

Město Kostelec nad Orlicí, Palackého náměstí 38, 51741 Kostelec nad Orlicí

## Způsob ochrany nemovitosti

Název

rozsáhlé chráněné území

## Seznam BPEJ

Parcela nemá evidované BPEJ.

## Omezení vlastnického práva

Nejsou evidována žádná omezení.

## Jiné zápisy

Nejsou evidovány žádné jiné zápisy.

➤ Řízení, v rámci kterých byl k nemovitosti zapsán cenový údaj

Nemovitost je v územním obvodu, kde státní správu katastru nemovitostí ČR vykonává [Katastrální úřad pro Královéhradecký kraj, Katastrální pracoviště Rychnov nad Kněžnou](#)

Zobrazené údaje mají informativní charakter. Platnost dat k 08.11.2022 10:00.



## Informace o pozemku

Parcelní číslo:	<a href="#">2706/3</a>
Obec:	<a href="#">Kostelec nad Orlicí [576361]</a>
Katastrální území:	<a href="#">Kostelec nad Orlicí [670197]</a>
Číslo LV:	<a href="#">10001</a>
Výměra [m <sup>2</sup> ]:	21
Typ parcely:	Parcela katastru nemovitostí
Mapový list:	<a href="#">DKM</a>
Určení výměry:	Ze souřadnic v S-JTSK
Způsob využití:	jiná plocha
Druh pozemku:	ostatní plocha



## Vlastníci, jiní oprávnění

Vlastnické právo

Podíl

Město Kostelec nad Orlicí, Palackého náměstí 38, 51741 Kostelec nad Orlicí

## Způsob ochrany nemovitosti

Název

rozsáhlé chráněné území

zemědělský půdní fond

## Seznam BPEJ

Parcela nemá evidované BPEJ.

## Omezení vlastnického práva

Nejsou evidována žádná omezení.

## Jiné zápisy


Nejsou evidovány žádné jiné zápisy.


☞ Řízení, v rámci kterých byl k nemovitosti zapsán cenový údaj

Nemovitost je v územním obvodu, kde státní správu katastru nemovitostí ČR vykonává [Katastrální úřad pro Královéhradecký kraj, Katastrální pracoviště Rychnov nad Kněžnou](#)

Zobrazené údaje mají informativní charakter. Platnost dat k 08.11.2022 10:00.

## Informace o pozemku

Parcelní číslo: [2720/6](#) 

Obec: [Kostelec nad Orlicí \[576361\]](#) 

Katastrální území: [Kostelec nad Orlicí \[670197\]](#)

Číslo LV: [10001](#)

Výměra [m<sup>2</sup>]: 258

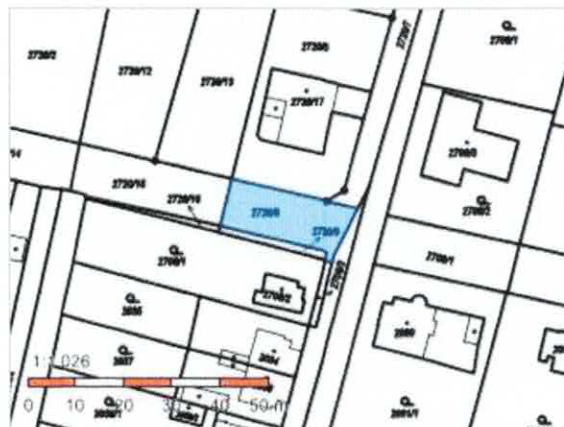
Typ parcely: Parcela katastru nemovitostí

Mapový list: [DKM](#)

Určení výměry: Graficky nebo v digitalizované mapě

Způsob využití: ostatní komunikace

Druh pozemku: ostatní plocha



## Vlastníci, jiní oprávnění

Vlastnické právo

Podíl

Město Kostelec nad Orlicí, Palackého náměstí 38, 51741 Kostelec nad Orlicí

## Způsob ochrany nemovitosti

Název

rozsáhlé chráněné území

## Seznam BPEJ

Parcela nemá evidované BPEJ.

## Omezení vlastnického práva


Typ

Věcné břemeno (podle listiny)

## Jiné zápisy

Nejsou evidovány žádné jiné zápisy.

 Řízení, v rámci kterých byl k nemovitosti zapsán cenový údaj

Nemovitost je v územním obvodu, kde státní správu katastru nemovitostí ČR vykonává [Katastrální úřad pro Královéhradecký kraj, Katastrální pracoviště Rychnov nad Kněžnou](#) 

Zobrazené údaje mají informativní charakter. Platnost dat k 08.11.2022 10:00.

## Informace o pozemku

Parcelní číslo:	<a href="#">2720/15</a>
Obec:	<a href="#">Kostelec nad Orlicí [576361]</a>
Katastrální území:	<a href="#">Kostelec nad Orlicí [670197]</a>
Číslo LV:	<a href="#">10001</a>
Výměra [m <sup>2</sup> ]:	320
Typ parcely:	Parcela katastru nemovitostí
Mapový list:	<a href="#">DKM</a>
Určení výměry:	Graficky nebo v digitalizované mapě
Způsob využití:	ostatní komunikace
Druh pozemku:	ostatní plocha



## Vlastníci, jiní oprávnění

Vlastnické právo

Podíl

Město Kostelec nad Orlicí, Palackého náměstí 38, 51741 Kostelec nad Orlicí

## Způsob ochrany nemovitosti

Název

rozsáhlé chráněné území

## Seznam BPEJ

Parcela nemá evidované BPEJ.

## Omezení vlastnického práva

Typ

Věcné břemeno (podle listiny)

## Jiné zápisy

Nejsou evidovány žádné jiné zápisy.

☞ Řízení, v rámci kterých byl k nemovitosti zapsán cenový údaj

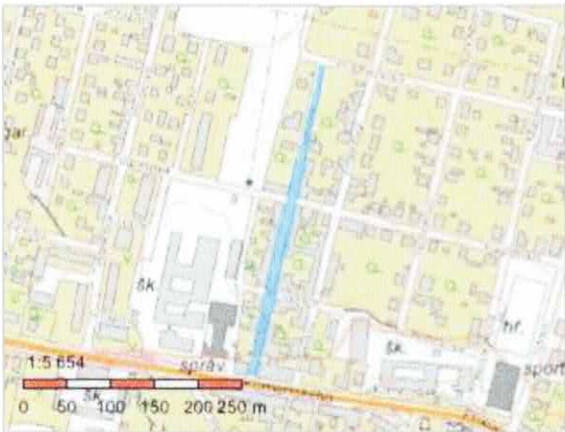
Nemovitost je v územním obvodu, kde státní správu katastru nemovitostí ČR vykonává [Katastrální úřad pro Královéhradecký kraj, Katastrální pracoviště Rychnov nad Kněžnou](#)

Zobrazené údaje mají informativní charakter. Platnost dat k 28.08.2023 13:00.



Informace o pozemku

Parcelní číslo:	<a href="#">306/1</a>
Obec:	<a href="#">Kostelec nad Orlicí [576361]</a>
Katastrální území:	<a href="#">Kostelec nad Orlicí [670197]</a>
Číslo LV:	<a href="#">10001</a>
Výměra [m²]:	3109
Typ parcely:	Parcela katastru nemovitostí
Mapový list:	<a href="#">DKM</a>
Určení výměry:	Graficky nebo v digitalizované mapě
Způsob využití:	ostatní komunikace
Druh pozemku:	ostatní plocha



Vlastníci, jiní oprávnění

Vlastnické právo	Podíl
Město Kostelec nad Orlicí, Palackého náměstí 38, 51741 Kostelec nad Orlicí	

Způsob ochrany nemovitosti

Název
rozsáhlé chráněné území

Seznam BPEJ

Parcela nemá evidované BPEJ.

Omezení vlastnického práva

Nejsou evidována žádná omezení.

Jiné zápisy

Typ
Změna číslování parcel

Řízení, v rámci kterých byl k nemovitosti zapsán cenový údaj

Nemovitost je v územním obvodu, kde státní správu katastru nemovitostí ČR vykonává [Katastrální úřad pro Královéhradecký kraj, Katastrální pracoviště Rychnov nad Kněžnou](#)

Zobrazené údaje mají informativní charakter. Platnost dat k 28.08.2023 13:00.

## Informace o pozemku

Parcelní číslo:	<a href="#">306/2</a>
Obec:	<a href="#">Kostelec nad Orlicí [576361]</a>
Katastrální území:	<a href="#">Kostelec nad Orlicí [670197]</a>
Číslo LV:	<a href="#">10001</a>
Výměra [m <sup>2</sup> ]:	435
Typ parcely:	Parcela katastru nemovitostí
Mapový list:	<a href="#">DKM</a>
Určení výměry:	Graficky nebo v digitalizované mapě
Způsob využití:	ostatní komunikace
Druh pozemku:	ostatní plocha



## Vlastníci, jiní oprávnění

Vlastnické právo

Podíl

Město Kostelec nad Orlicí, Palackého náměstí 38, 51741 Kostelec nad Orlicí

## Způsob ochrany nemovitosti

Název

rozsáhlé chráněné území

## Seznam BPEJ

Parcela nemá evidované BPEJ.

## Omezení vlastnického práva

Nejsou evidována žádná omezení.

## Jiné zápisy

Typ

Změna číslování parcel

☞ Řízení, v rámci kterých byl k nemovitosti zapsán cenový údaj

Nemovitost je v územním obvodu, kde státní správu katastru nemovitostí ČR vykonává [Katastrální úřad pro Královéhradecký kraj, Katastrální pracoviště Rychnov nad Kněžnou](#)

Zobrazené údaje mají informativní charakter. Platnost dat k 28.08.2023 13:00.

Informace o pozemku

Parcelní číslo:	2720/14
Obec:	Kostelec nad Orlicí
Katastrální území:	Kostelec nad Orlicí
Číslo LV:	10001
Výměra [m²]:	274
Typ parcely:	Parcela katastru nemovitostí
Mapový list:	DKM
Určení výměry:	Graficky nebo v digitalizované mapě
Způsob využití:	ostatní komunikace
Druh pozemku:	ostatní plocha



Vlastníci, jiní oprávnění

Vlastnické právo	Podíl
Město Kostelec nad Orlicí, Palackého náměstí 38, 51741 Kostelec nad Orlicí	

Způsob ochrany nemovitosti

Název
rozsáhlé chráněné území

Seznam BPEJ

Parcela nemá evidované BPEJ.

Omezení vlastnického práva

Typ
Věcné břemeno (podle listiny)

Jiné zápisy

Nejsou evidovány žádné jiné zápisy.

☞ Řízení, v rámci kterých byl k nemovitosti zapsán cenový údaj

Nemovitost je v územním obvodu, kde státní správu katastru nemovitostí ČR vykonává [Katastrální úřad pro Královéhradecký kraj, Katastrální pracoviště Rychnov nad Kněžnou](#)

Zobrazené údaje mají informativní charakter. Platnost dat k 28.08.2023 13:00.

## Informace o pozemku

Parcelní číslo:	<a href="#">2709/1</a>
Obec:	<a href="#">Kostelec nad Orlicí [576361]</a>
Katastrální území:	<a href="#">Kostelec nad Orlicí [670197]</a>
Číslo LV:	<a href="#">10001</a>
Výměra [m <sup>2</sup> ]:	287
Typ parcely:	Parcela katastru nemovitostí
Mapový list:	<a href="#">DKM</a>
Určení výměry:	Ze souřadnic v S-JTSK
Způsob využití:	ostatní komunikace
Druh pozemku:	ostatní plocha



## Vlastníci, jiní oprávnění

Vlastnické právo

Podíl

Město Kostelec nad Orlicí, Palackého náměstí 38, 51741 Kostelec nad Orlicí

## Způsob ochrany nemovitosti

Název

rozsáhlé chráněné území

## Seznam BPEJ

Parcela nemá evidované BPEJ.

## Omezení vlastnického práva

Nejsou evidována žádná omezení.

## Jiné zápisy

Typ

Změna výměr obnovou operátu


☞ Řízení, v rámci kterých byl k nemovitosti zapsán cenový údaj


Nemovitost je v územním obvodu, kde státní správu katastru nemovitostí ČR vykonává [Katastrální úřad pro Královéhradecký kraj](#), [Katastrální pracoviště Rychnov nad Kněžnou](#)

Zobrazené údaje mají informativní charakter. Platnost dat k 08.11.2022 10:00.



## Informace o pozemku

Parcelní číslo: [2720/7](#) 

Obec: [Kostelec nad Orlicí \[576361\]](#) 

Katastrální území: [Kostelec nad Orlicí \[670197\]](#)

Číslo LV: [10001](#)

Výměra [m<sup>2</sup>]: 363

Typ parcely: Parcela katastru nemovitostí

Mapový list: [DKM](#)

Určení výměry: Graficky nebo v digitalizované mapě

Způsob využití: ostatní komunikace

Druh pozemku: ostatní plocha



## Vlastníci, jiní oprávnění

Vlastnické právo

Podíl

Město Kostelec nad Orlicí, Palackého náměstí 38, 51741 Kostelec nad Orlicí

## Způsob ochrany nemovitosti

Název

rozsáhlé chráněné území

## Seznam BPEJ

Parcela nemá evidované BPEJ.

## Omezení vlastnického práva

Typ

Věcné břemeno (podle listiny)

## Jiné zápisy

Typ

Změna výměr obnovou operátu

 Řízení, v rámci kterých byl k nemovitosti zapsán cenový údaj

Nemovitost je v územním obvodu, kde státní správu katastru nemovitostí ČR vykonává [Katastrální úřad pro Královéhradecký kraj, Katastrální pracoviště Rychnov nad Kněžnou](#) 

Zobrazené údaje mají informativní charakter. Platnost dat k 08.11.2022 10:00.

## Informace o pozemku

Parcelní číslo:	<a href="#">2720/94</a> 
Obec:	<a href="#">Kostelec nad Orlicí [576361]</a> 
Katastrální území:	<a href="#">Kostelec nad Orlicí [670197]</a>
Číslo LV:	<a href="#">10001</a>
Výměra [m <sup>2</sup> ]:	270
Typ parcely:	Parcela katastru nemovitostí
Mapový list:	<a href="#">DKM</a>
Určení výměry:	Ze souřadnic v S-JTSK
Způsob využití:	ostatní komunikace
Druh pozemku:	ostatní plocha



## Vlastníci, jiní oprávnění

Vlastnické právo

Podíl

Město Kostelec nad Orlicí, Palackého náměstí 38, 51741 Kostelec nad Orlicí

## Způsob ochrany nemovitosti

Název

rozsáhlé chráněné území

## Seznam BPEJ

Parcela nemá evidované BPEJ.

## Omezení vlastnického práva


Typ

Věcné břemeno (podle listiny)

## Jiné zápisy



Nejsou evidovány žádné jiné zápisy.

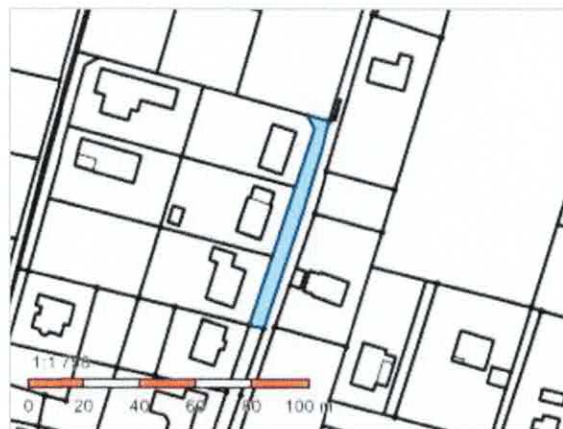
 Řízení, v rámci kterých byl k nemovitosti zapsán cenový údaj

Nemovitost je v územním obvodu, kde státní správu katastru nemovitostí ČR vykonává [Katastrální úřad pro Královéhradecký kraj, Katastrální pracoviště Rychnov nad Kněžnou](#) 

Zobrazené údaje mají informativní charakter. Platnost dat k 08.11.2022 10:00.

## Informace o pozemku

Parcelní číslo: [2720/92](#)   
Obec: [Kostelec nad Orlicí \[576361\]](#)   
Katastrální území: [Kostelec nad Orlicí \[670197\]](#)  
Číslo LV: [10001](#)  
Výměra [m<sup>2</sup>]: 398  
Typ parcely: Parcela katastru nemovitostí  
Mapový list: [DKM](#)  
Určení výměry: Graficky nebo v digitalizované mapě  
Způsob využití: ostatní komunikace  
Druh pozemku: ostatní plocha



## Vlastníci, jiní oprávnění

Vlastnické právo

Podíl

Město Kostelec nad Orlicí, Palackého náměstí 38, 51741 Kostelec nad Orlicí

## Způsob ochrany nemovitosti

Název

rozsáhlé chráněné území

## Seznam BPEJ

Parcela nemá evidované BPEJ.

## Omezení vlastnického práva


Typ

Věcné břemeno (podle listiny)

## Jiné zápisy

Nejsou evidovány žádné jiné zápisy.

 Řízení, v rámci kterých byl k nemovitosti zapsán cenový údaj

Nemovitost je v územním obvodu, kde státní správu katastru nemovitostí ČR vykonává [Katastrální úřad pro Královéhradecký kraj, Katastrální pracoviště Rychnov nad Kněžnou](#) 

Zobrazené údaje mají informativní charakter. Platnost dat k 08.11.2022 10:00.